**ГЕО КАЕВСКИ ДООЕЛ Скопје**
**Деловоден број: 215/3-2022**
**Датум: 26.05.2022 година**

## ТЕРЕНСКА СКИЦА НА ПРЕМЕРУВАЊЕ

*Приближен размер 1:1000*

Легенда:

- граница на катастарска парцела
- асфалтен пат
- тампон
- земјен пат
- бехатон
- бетон
- јама
- потпорен ѕид
- ограда
- подземна пластична цевка
- изкопани
- гадни линии
- граница на катастарска општина
- шахти
- фонтана
- хидрант, затварач
- столб од телекомуникациска мрежа
- канделабра
- бетонски столб од електрична мрежа
- дрвен столб од електрична мрежа
- трафостаница столб
- сливник
- ормар
- маркер за подземен електричен кабел
- објект во изградба
- постоечки станбен објект
- постоечки помошен објект
- новоизграден станбен објект
- новоизграден помошен објект
- срушен објект
- настрешница
- трафостаница
- апсолутни надморски висини
- 2533/6 — број на катастарска парцела
- геодетска точка

| | |
|---|---|
| **ГЕО КАЕСВКИ ДООЕЛ Скопје** | К.О. Доброшинци |
| ул. "Томе Арсовски" бр. 49/ лок. 19, 1000 Скопје<br>тел. 02/ 614 2 909, 078/ 85 28 42<br>mail: geokaevski@t.mk | Приближен Размер 1:1000 |
| Скопје, Мај 2022 година | *Изработил:*<br>*м-р Томе Торевски дипл. грод. инж.* |

ЛИНИЈА НА ПОДЗЕМЕН L=364.852 m'

ПОСТОЈНА КБТС 10(20)/0,4Kv

БАКАРНИ КАБЛИ АЕК -ПОСТОЈНИ

НН НАДЗЕМНИ 0,4 kV КАБЛИ ЕВН -ПОСТОЈНИ

СН НАДЗЕМНИ 10(20)kV КАБЛИ ЕВН -ПОСТОЈНИ

ТЕЛЕКОМУНИКАЦИСКИ КАБЛИ ТЕЛЕКОМ -ПОСТОЈНИ

ВОДОВОДНИ ИНСТАЛАЦИИ ПОСТОЈНА

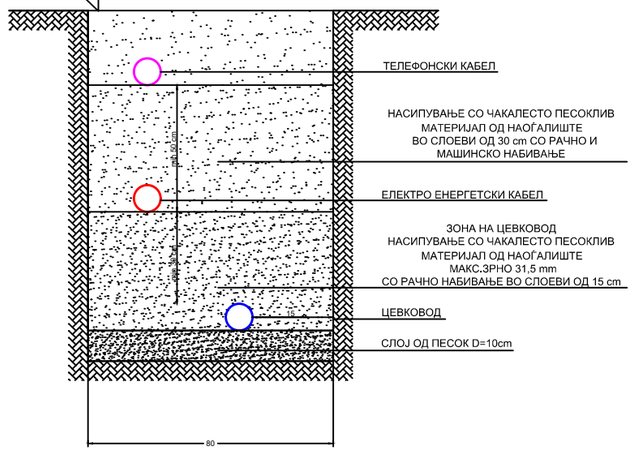


КАРАКТЕРИСТИЧЕН ПОПРЕЧЕН ПРОФИЛ НА РОВ СО ИНФРАСТРУКТУРНИ ВОДОВИ
- ПРЕСЕК -
M= 1:20




ПРИКАЗ НА КАБЕЛСКИ РОВ
- ПРЕСЕК -
M= 1:20

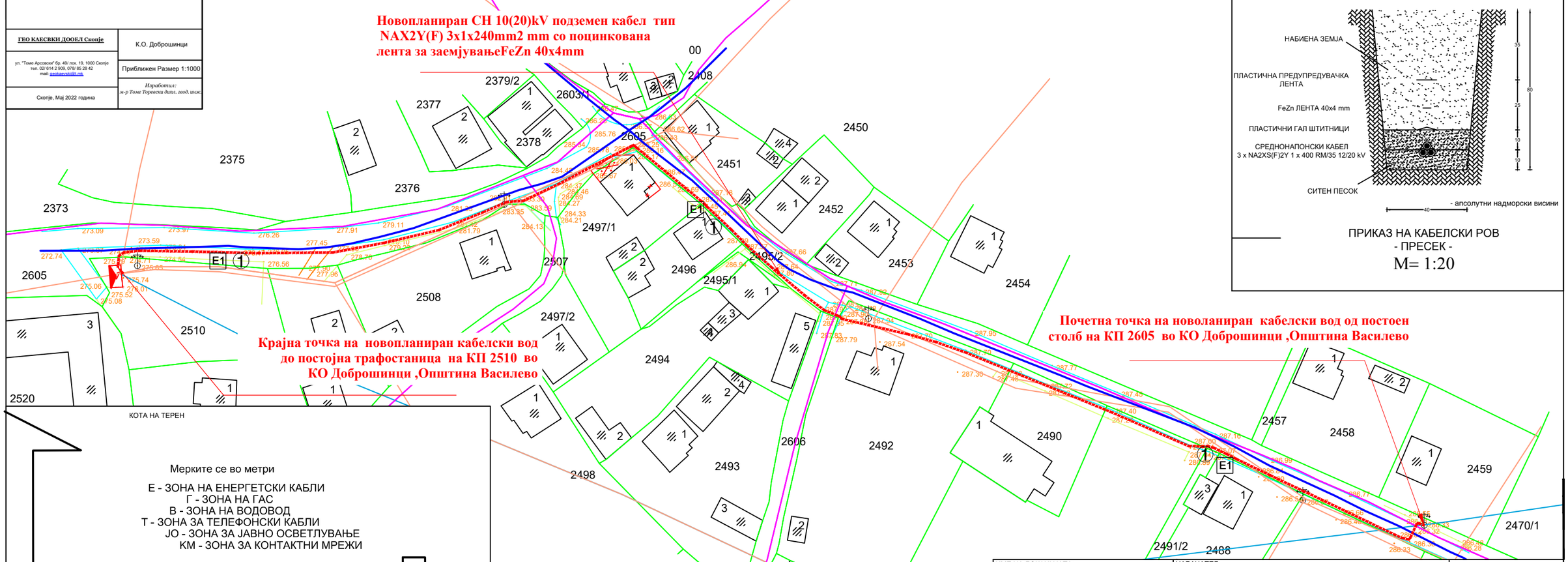


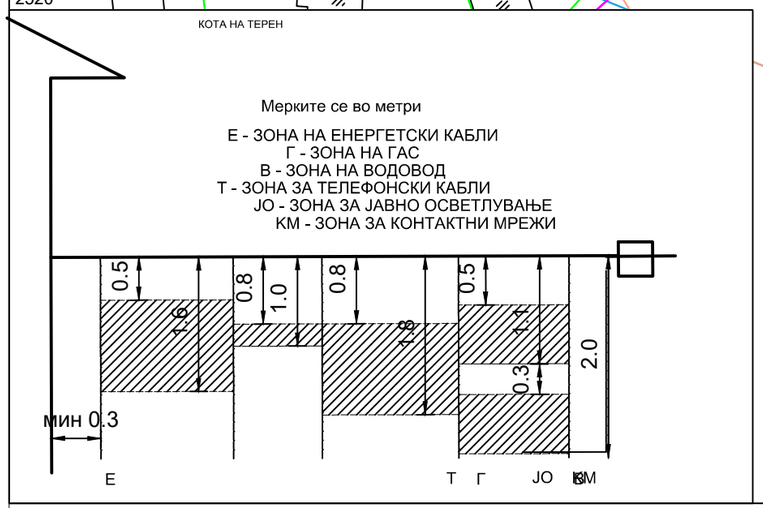


| | | | |
|---|---|---|---|
| ИМЕ НА ЛОКАЦИЈАТА:<br>КО Доброшинци ,<br>Општина Василево | | НАРАЧАТЕЛ:<br>ЕВН Македонија АД - Скопје,<br>КЕЦ Струмица | EVN |
| ОПШТИ ПОДАТОЦИ | | ИЗРАБОТИЛ: Електро дизајн ДООЕЛ, Охрид<br>ул.„Момчило Јорданоски“ бр.149, Охрид<br>Лиценца бр П.693/Б | ЕЛЕКТРО ДИЗАЈН |
| проектант : | м-р Владимир Стојаноски,<br>дипл.ел.инж. Овластување бр.: 4.0210 | Урбанистички проект за :<br>Новопланиран СН10(20)kV кабелски подземен вод од постоен столб на КП 2605 до постојна трафостаница ТС 10(20)/0.4kV на КП 2510 во КО Доброшинци , Општина Василево | |
| проектант планер: | Мирсад Реџоски<br>дипл.инж.арх. Овластување бр.: 0.0627 | | |
| соработник: | | | |
| **вид на проект :** | Урбанистички проект | проектна документација | ИМЕ НА ЦРТЕЖОТ: |
| технички број:<br>E-86/22-у.п | дата:<br>Мај 2022 | големина: 420/297<br>размер: 1:1000 | НОВОПЛАНИРАНА СН 10(20) kV КАБЕЛСКА ТРАСА СО ИНВЕНТАРИЗАЦИЈА НА ПОСТОЈНА ИНФРАСТРУКТУРА |
| | | | ЛИСТ: 02/1 |