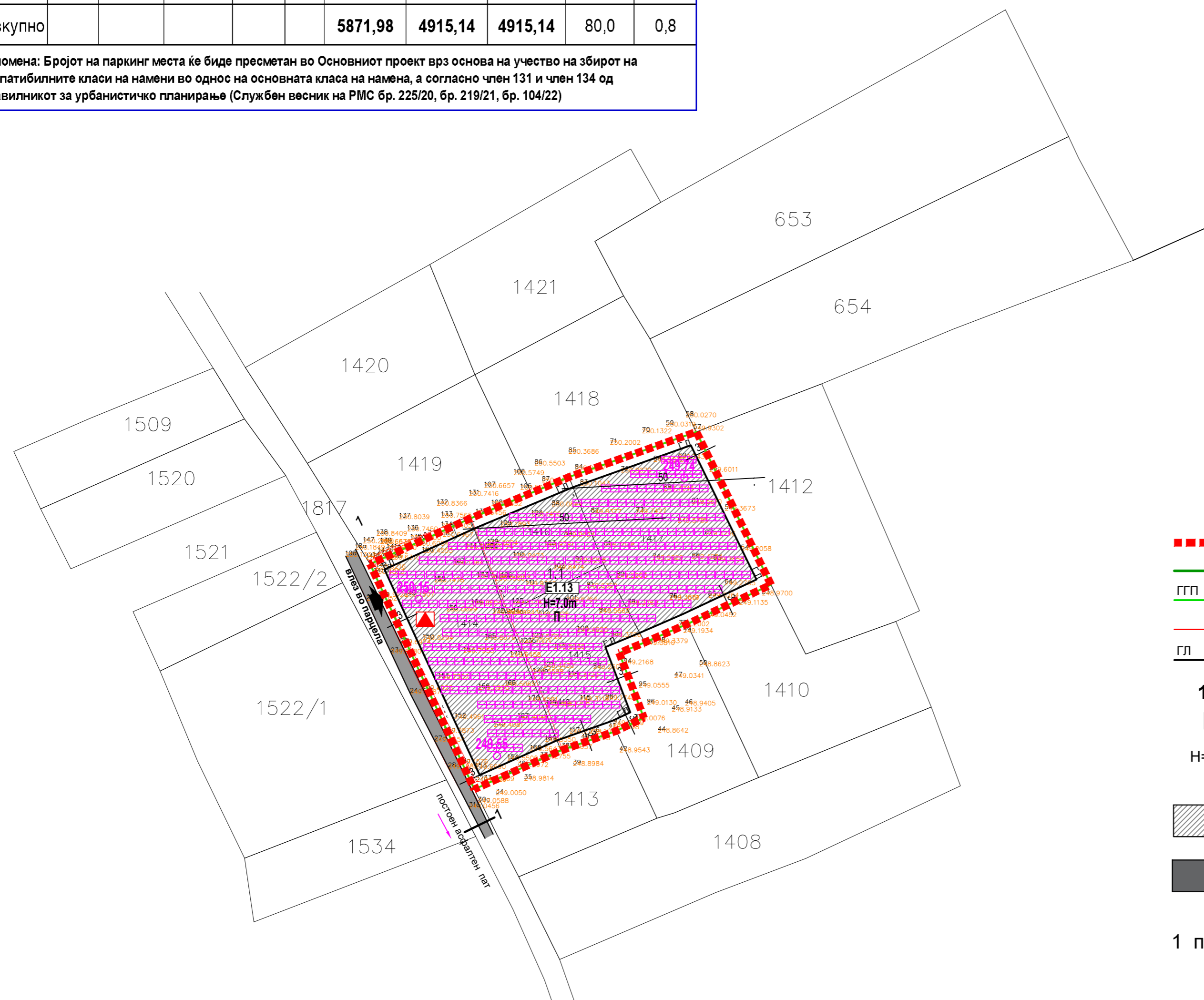


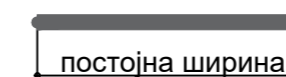
НУМЕРИЧКИ ПОКАЗАТЕЛИ ЗА УРБАНИСТИЧКИ ПРОЕКТ ВОН ОПФАТ НА УРБАНИСТИЧКИ ПЛАН ЗА ГП 1.1(КП 1414, 1415, 1416 I 1417), КО АНГЕЛЦИ - ОПШТИНА ВАСИЛЕВО										
Нумерација на градежна парцела	Класа на намена	Компатибилна класа на намена	Мак. % на учество на еднаква класа на намена во однос на основната намена во планот	Максимална височина на градбата изразена во м.	Максимален број на спратови	Вкупна површина на градежна парцела м2	Вкупна површина за градење м2	Вкупна етажна површина за градење м2	Процент на изградено на земјиштето %	Коефициент на искористеност на земјиштето К
1.1	E1.13	E1.8	10	7,0	П	5871,98	4915,14	4915,14	80,0	0,8
вкупно						5871,98	4915,14	4915,14	80,0	0,8

Напомена: Бројот на паркинг места ќе биде пресметан во Основниот проект врз основа на учество на збирот на компатибилните класи на намени во однос на основната класа на намена, а согласно член 131 и член 134 од Правилникот за урбанистичко планирање (Службен весник на РМС бр. 225/20, бр. 219/21, бр. 104/22)



- - - - - ГРАНИЦА НА ПРОЕКТЕН ОПФАТ 5871,98 m2
- РЕГУЛАЦИСКА ЛИНИЈА
- ГП ГРАНИЦА НА ГРАДЕЖНА ПАРЦЕЛА
- ГРАНИЦА НА НАМЕНСКА ЗОНА
- ГЛ ГРАДЕЖНА ЛИНИЈА
- 1.1** НУМЕРАЦИЈА НА ГРАДЕЖНА ПАРЦЕЛА
- П** КАТНОСТ
- H=...м** МАКСИМАЛНА ВИСОЧИНА НА ГРАДБАТА ИЗРАЗЕНА ВО МЕТРИ
- E1.13 ПОВРШИНСКИ СОЛАРНИ И ФОТОВОЛТАИЧНИ ЕЛЕКТРАНИ(со инсталирана моќност до 0.5 MW) (компатибилна класа на намена: E1.8 - инфраструктури за пренос на ел.енергија)
- ПОСТОЕН АСФАЛТЕН ПАТ


1 постоен асфалтен пат



○250.16 НИВЕЛМАНСКИ КОТИ

УРБАНИСТИЧКИ ПРОЕКТ ВОН ОПФАТ НА УРБАНИСТИЧКИ ПЛАН со намена E1.13 - Површински соларни и фотоволтаични електрани на проектн опфат на КП бр.1414, КП бр.1415, КП бр.1416, КП бр.1417 КО Ангелци, општина Василево

(фотонапонски панели за производство на електрична енергија кои се градат на земјиште со инсталирана моќност до 0.5 MW)



Д.П.Т.У.И."ИДЕА-КОНСАЛТИНГ"д.о.о.е.л.
ул.Браќа Миладинови бр.41 Струмица тел.034/552002
lileivan@t-home.mk



НАРАЧАТЕЛ: Друштво за производство, трговија и услуги
СТАР-ПАК-СМ ДООЕЛ увоз-извоз Струмица

НАСЛОВ НА ПЛАНОТ:
УРБАНИСТИЧКИ ПРОЕКТ ВОН ОПФАТ НА УРБАНИСТИЧКИ ПЛАН со намена E1.13-Површински соларни и фотоволтаични електрани на проектн опфат на КП бр.1414, КП бр.1415, КП бр.1416, КП бр.1417 КО Ангелци, општина Василево

(фотонапонски панели за производство на електрична енергија кои се градат на земјиште со инсталирана моќност до 0.5 MW)

СОДРЖИНА НА ЦРТЕЖ:
УРБАНИСТИЧКО РЕШЕНИЕ ЗА ПРОЕКТЕН ОПФАТ

ПРАВНО ЛИЦЕ ИЗРАБОТУВАЧ НА ПРОЕКТОТ
ДПТУИ ИДЕА -КОНСАЛТИНГ ДООЕЛ СТРУМИЦА
лиценца за иработување на урбанистички планови бр.0081
одговорно лице Лилјана Ивановска

ПЛАНЕР
М-р. ЛИЛЈАНА ИВАНОВСКА, арх.,ОВЛ.БР. 0.0454

СОРАБОТНИЦИ
НАДИЦА ИВАНОВСКИ, арх.

УПРАВИТЕЛ:
М-р.ЛИЛЈАНА ИВАНОВСКА арх.

РАЗМЕР:
P = 1 :1000

Технички број: 03-285/2022
ДАТА: СЕПТЕМВРИ 2022

ЛИСТ БРОЈ: 3